

Imagini ale amplasamentului, iulie 2007



Amplasamentul cercetat geotehnic, zona nordică, zona F1. Vedere pe direcția de 40 grade NV. Terenul are o ușoară energie de relief. **Foto 1**

Amplasamentul din zona F1. Direcția de fotografiere este de 50 grade SV. **Foto 2**



Amplasamentul cercetat geotehnic, zona sudică, zona F5. Vedere pe direcția de 40 grade NV. Terenul are o ușoară energie de relief. **Foto 3**

<h1>NEOLITOS</h1> <p>Studii geotehnice, studii de impact bilanțuri & proiecte de mediu</p>			Denumirea proiectului: P.U.Z. Bod, zona DJ 112A, la ieșirea din comună spre Hărman, jud. Brașov		Nr. proiect: 240/2007
			Beneficiar:		Faza: P.U.Z.
Proiectat:	ing. Mihail IACOMIR	Scara:	Obiectul:		
Desenat:	ing. Carmen IACOMIR		Studiu geotehnic		
Verificat:	ing. Mihail IACOMIR	Data: Iulie 2007	Denumirea planșei: Planșă foto cu amplasamentul		Nr. planșei: GEO - 02/a



Imagini ale amplasamentului, Iulie 2007



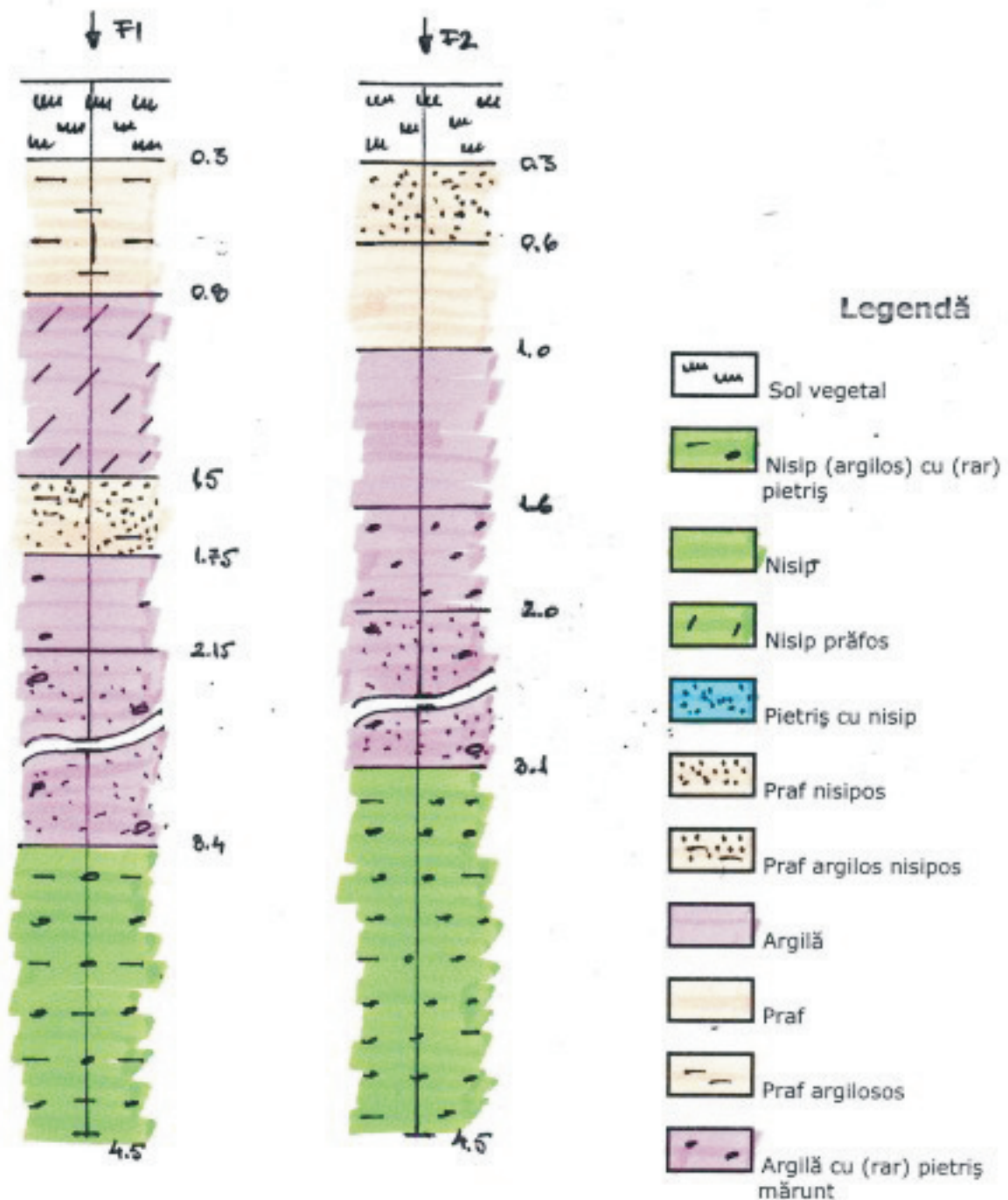
Amplasamentul cercetat geotehnic, zona nordică, F3, dinspre drumul județean 112A. Vedere pe direcția de 50 grade SV. Terenul are o ușoară energie de relief (2 grade înclinare spre est-Valea Oltului). **Foto 4**

Amplasamentul din zona F4. Direcția de fotografiere este spre nord, spre Bod. **Foto 5**



NEOLITOS			Denumirea proiectului: P.U.Z. Bod, zona DJ 112A, la ieșirea din comună spre Hărman, jud. Brașov		Nr. proiect: 240/2007
studii geotehnice, studii de impact bilanțuri & proiecte de mediu			Beneficiar:		Faza: P.U.Z.
Proiectat:	ing. Mihail IACOMIR		Scara:	Obiectul:	/
Desenat:	ing. Carmen IACOMIR		Data:	Studiu geotehnic	
Verificat:	ing. Mihail IACOMIR		Iulie 2007	Denumirea planșei: Planșă foto cu amplasamentul	Nr. planșei: GEO - 02/b

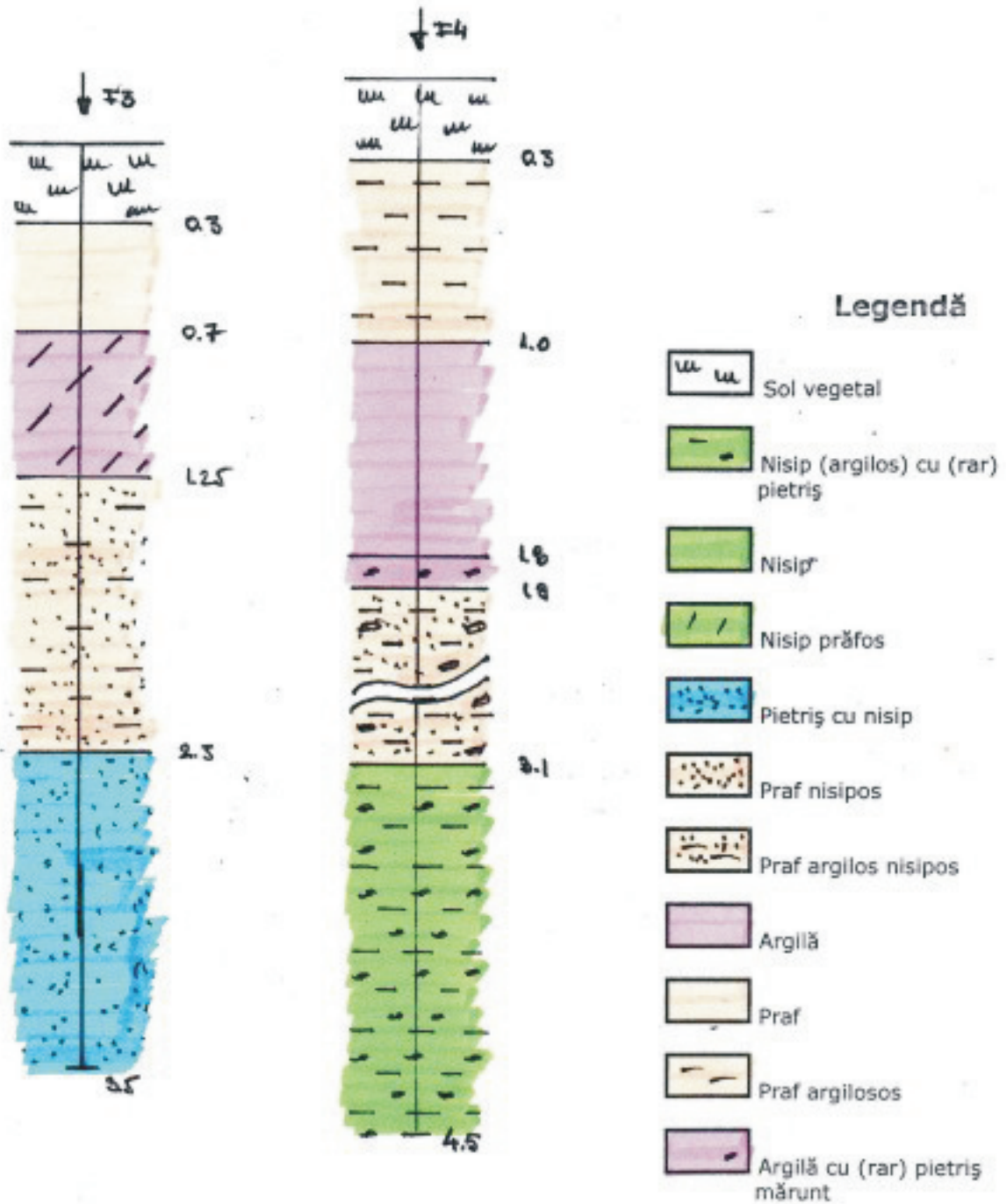
Forajele 1 & 2



<h1 style="margin: 0;">NEOLITOS</h1>			Denumirea proiectului: P.U.Z. Bod, zona DJ 112A, la ieșirea din comună spre Hărman, jud. Brașov		Nr. proiect: 240/2007
Studii geotehnice, studii de impact bilanțuri & proiecte de mediu			Beneficiar:		Faza: P.U.Z.
Proiectat:	ing. Mihail IACOMIR	Scara: 1:25	Obiectul: Studiu geotehnic		Nr. planșei: GEO - 03/a
Desenat:	ing. Carmen IACOMIR		Denumirea planșei: Planșă cu amplasamentul și lucrările geotehnice de prospecțiune		
Verificat:	ing. Mihail IACOMIR		Data: Iulie 2007		



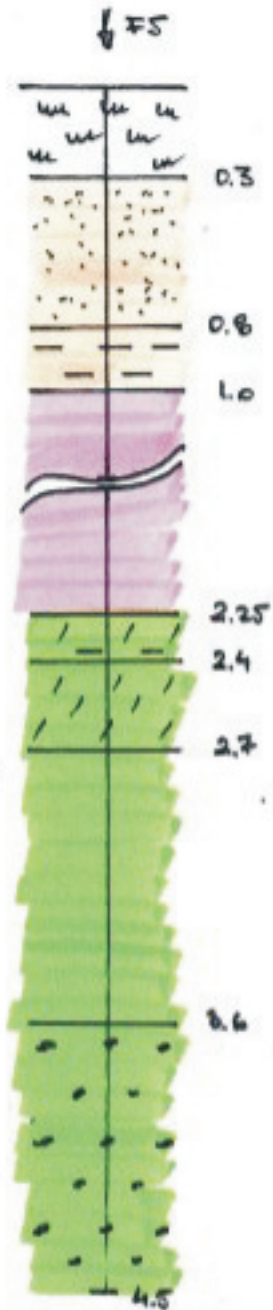
Forajele 3 & 4



<h1 style="margin: 0;">NEOLITOS</h1>		Denumirea proiectului: P.U.Z. Bod, zona DJ 112A, la ieșirea din comună spre Hărman, jud. Brașov		Nr. proiect: 240/2007
Studii geotehnice, studii de impact bilanțuri & proiecte de mediu		Beneficiar:		Faza: P.U.Z.
Proiectat:	ing. Mihail IACOMIR	Scara:	Obiectul:	/
Desenat:	ing. Carmen IACOMIR	1:25	Studiu geotehnic	
Verificat:	ing. Mihail IACOMIR	Data: Iulie 2007	Denumirea planșei: Planșă cu amplasamentul și lucrările geotehnice de prospecțiune	Nr. planșei: GEO - 03/b



Forajul 5



Legendă

- Sol vegetal
- Nisip (argilos) cu (rar) pietriș
- Nisip
- Nisip prăfos
- Pietriș cu nisip
- Praful nisipos
- Praful argilos nisipos
- Argilă
- Praful
- Praful argilosos
- Argilă cu (rar) pietriș mărunț

<h1>NEOLITOS</h1> <p>Studii geotehnice, studii de impact bilanțuri & proiecte de mediu</p>		Denumirea proiectului: P.U.Z. Bod, zona DJ 112A, la ieșirea din comună spre Hărman, jud. Brașov		Nr. proiect: 240/2007
		Beneficiar:		Faza: P.U.Z.
Proiectat:	ing. Mihail IACOMIR	Scara:	Obiectul:	
Desenat:	ing. Carmen IACOMIR	1:25	Studiu geotehnic	
Verificat:	ing. Mihail IACOMIR	Data: Iulie 2007	Denumirea planșei: Planșă cu amplasamentul și lucrările geoteh- nice de prospecțiune	
			Nr. planșei: GEO-03/c	

